

Alle Wege starten beim unteren Friedhofsparkplatz.
Beachten Sie das vorhandene Nummerierungs- bzw. Beschilderungssystem bei gleichlaufenden Routenabschnitten!

Route 1

Vorwiegend geschottert, Weg im Wald mit mittlerer Steigung

Unterer Friedhofsparkplatz – Wanderweg 21 – Wanderweg 22 – Wanderweg 3A – Wanderweg 3 – Wanderweg 21 – Hungerturm – Kartause – unterer Friedhofsparkplatz

Strecke: 4,8 km/rd. 6.900 Schritte,
Gehzeit ca. 1 3/4 Stunden

Route 2

Vorwiegend Waldweg, gemäßigte bis mittlere Steigung

Unterer Friedhofsparkplatz – Wanderweg 21 – Wanderweg 4 – Wanderweg 19 – Wanderweg 1 – Wanderweg 22 – Wanderweg 21 – unterer Friedhofsparkplatz

Strecke: rd. 8,7 km/rd. 12.400 Schritte,
Gehzeit ca. 2 1/2–3 Stunden




Route 3

Geschottert und Waldweg eben, gemäßigte bis mittlere Steigung

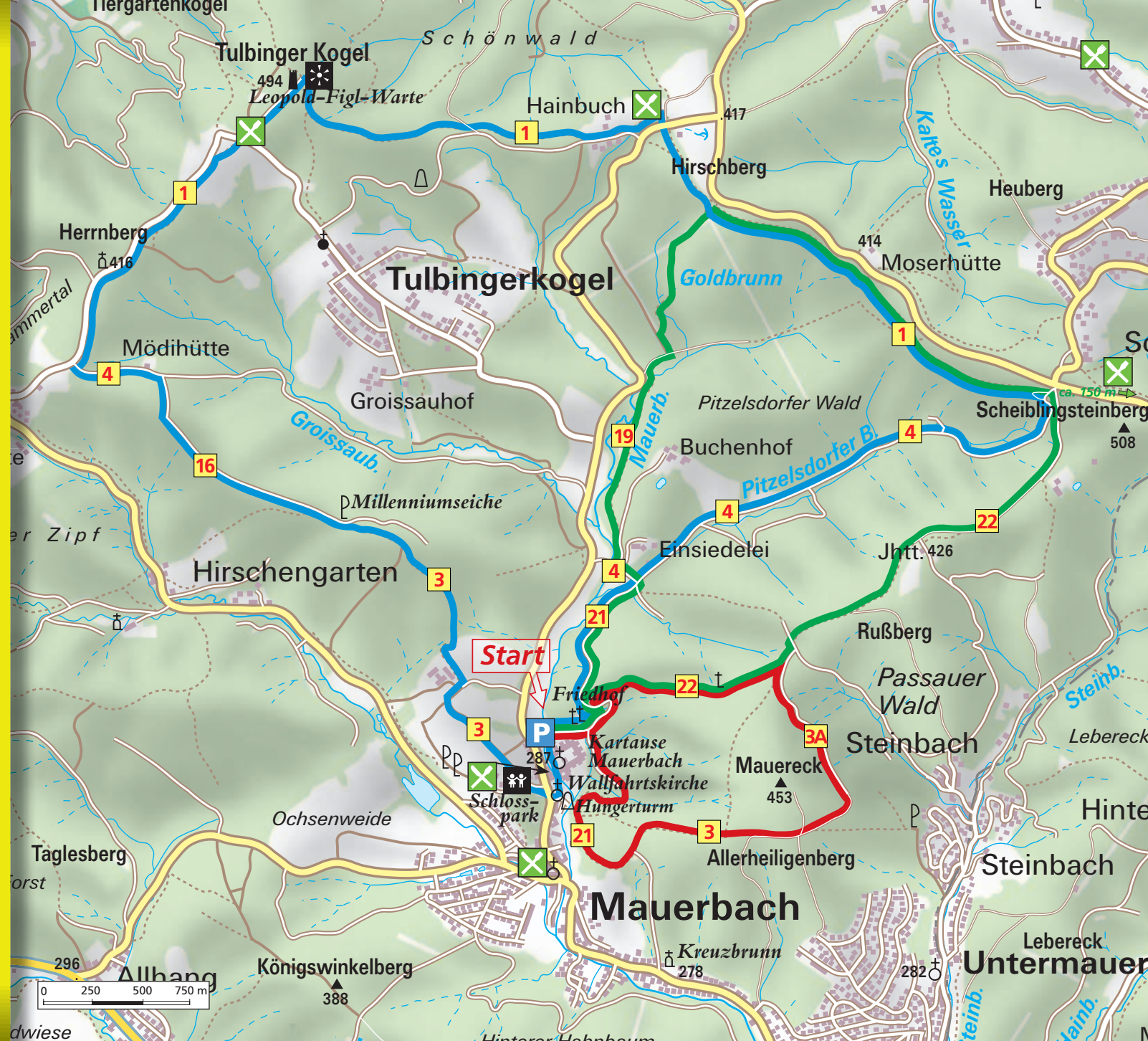
Unterer Friedhofsparkplatz – Wanderweg 21 – Wanderweg 4 – Wanderweg 1 – Tulbinger Aussichtswarte – Wanderweg 1 – Wanderweg 4 – Wanderweg 16 – Wanderweg 3 – unterer Friedhofsparkplatz

Strecke: 14,7 km/rd. 21.000 Schritte,
Gehzeit ca. 4–5 Stunden

Zeichenerklärung:

-  Mittelschwere Route
-  Schöner Ausblick
-  Gasthaus
-  Stift/Kartause

Tipp für Familien: Besuchen Sie den kinderwagentauglichen
Schritteweg mit Start beim Busbahnhof!





»tut gut!«-Wanderweg Mauerbach

Die Marktgemeinde Mauerbach liegt im Herzen des Wienerwaldes und bietet durch die Lage im Biosphärenpark unbeschreibliche Einblicke in die Natur. www.mauerbach.gv.at

Charakteristik

Die Umgebung von Mauerbach bildet ein wellen- und hügelartiges Terrain, welches mit dem Tulbinger Kogel (490 m) seinen höchsten Punkt erreicht. Mit der Kartause Mauerbach, die ein Ort der Stille ist, ergibt sich eine tolle Symbiose aus Bewegung, Kultur und Entspannen.

Wanderwirt

Kartausencafe Mauerbach, Hauptplatz 1, 3001 Mauerbach
Tel.: 0676/538 55 00 oder 0676/538 55 01, Ruhetag: Mo, geöffnet von 9.00–21.00 Uhr, www.kartausencafe.at

Weitere Gaststätten:

Radlherr – Gasthaus, Hainbuch 1, 3001 Mauerbach
Tel.: 02273/7384, Ruhetage: Do und Fr

Landgasthof Scheiblingstein, Tullnerstraße 5/Scheiblingstein
3400 Klosterneuburg, Tel.: 01/440 31 92, Ruhetage: Di und Mi
geöffnet: 10.00–23.00 Uhr, www.landgasthaus-scheiblingstein.at

Berghotel Tulbinger Kogel, Tulbingerkogel 1, 3001 Mauerbach
bei Wien, Tel.: 02273/7391, kein Ruhetag

Restaurant Waldschenke Staar, 3001 Mauerbach, Hainbuch 1
Tel.: 02273/7388, geöffnet: Fr ab 17.00 Uhr, Sa, So und Feiertag
ab 11.00 Uhr, Dez. bis Feb. geschlossen, www.waldschenke-staar.at

Gasthof Ungler, 3001 Mauerbach, Hauptstraße 143, Tel.: 01/979 49 45
Ruhetag: Mo

Information

Informationen zur Initiative »Tut gut!« erhalten Sie unter der »tut gut!«-Hotline 02742/22 6 55 und auf der Internetseite www.noetutgut.at

Eine Initiative von Landeshauptmann Dr. Erwin Pröll und Landeshauptmann-Stellvertreter Mag. Wolfgang Sobotka



Anreise/Auto:

Von St. Pölten kommend: Ausfahrt Auhof – an der Gabelung links halten –
Beschilderung A1/Linz folgen

Von Wien kommend: nächste Gabelung rechts halten, Beschilderung
Richtung Tulln – durch Mauerbach – zum Friedhof

Öffentliche Verkehrsmittel/Bahn/Bus:

Wien Hütteldorf im Anschluss mit dem ÖBB-Postbus nach Mauerbach
Informationen unter www.mauerbach.gv.at/Services/Fahrpläne

Navigationsdaten:

Unterer Parkplatz, Friedhofsweg, 3001 Mauerbach



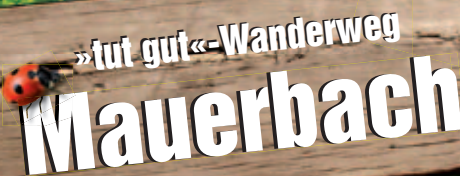
Starten Sie auf einem der »tut gut!«-Wanderwege und füllen Sie Ihr persönliches Schrittekonto auf. Erwachsene sollten für ihre Gesundheit und ihr Wohlbefinden täglich 10.000 Schritte gehen. Die Schrittzahl für diesen Wanderweg entnehmen Sie bitte der Routenbeschreibung.*

Denn: Jeder Schritt zählt und tut gut.

Alle Informationen auf www.noetutgut.at

* Die Berechnung der Schrittzahl beruht auf einer durchschnittlichen Schrittlänge von 0,7 m.

Impressum: Medieninhaber, Herausgeber und Redaktion: NÖ Gesundheits- und Sozialfonds, BgA „Gesundes Niederösterreich“, Stattersdorfer Hauptstraße 6/C, 3100 St. Pölten; Konzept/Grafik: WA Schürz & Lavicka (www.sul.at); Fotorechte: © Matthias Pitter; Kartengrundlage: arbeitgemeinschaft kartographie; Druckabwicklung: Janetschek GmbH, Heidenreichstein © August 2013

»tut gut!«-Wanderweg Mauerbach

Niederösterreichische Familienwanderwege

